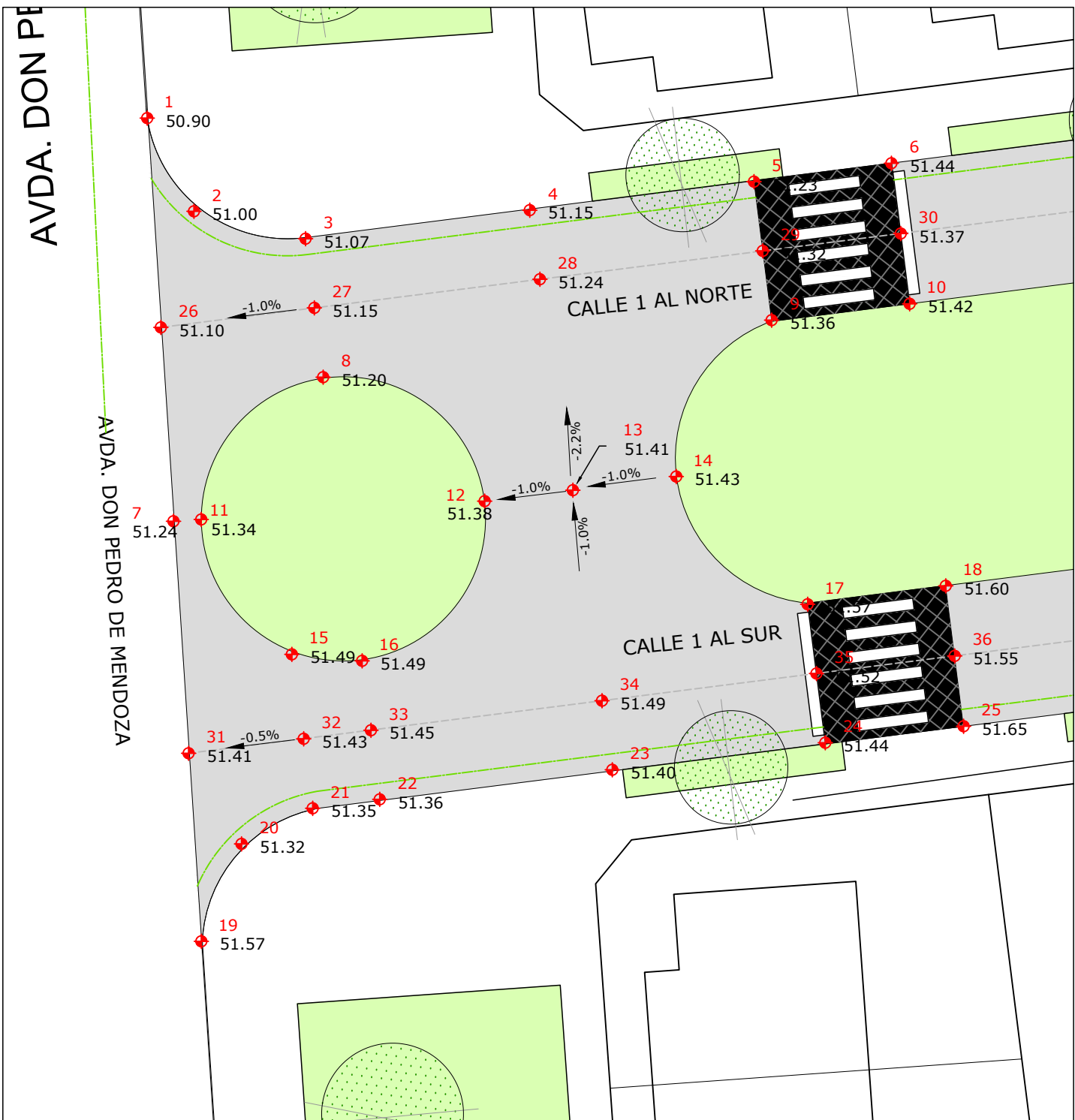
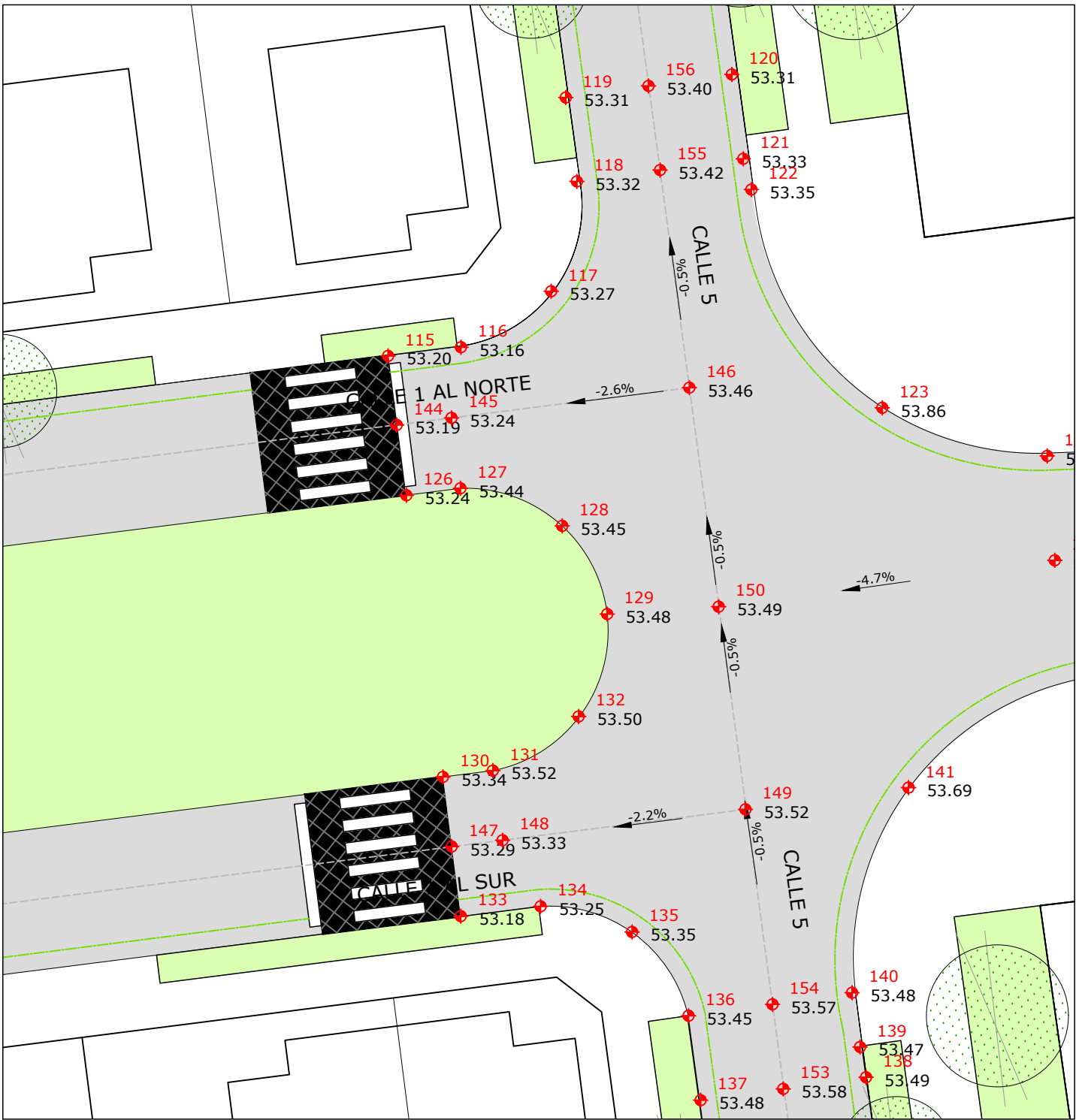


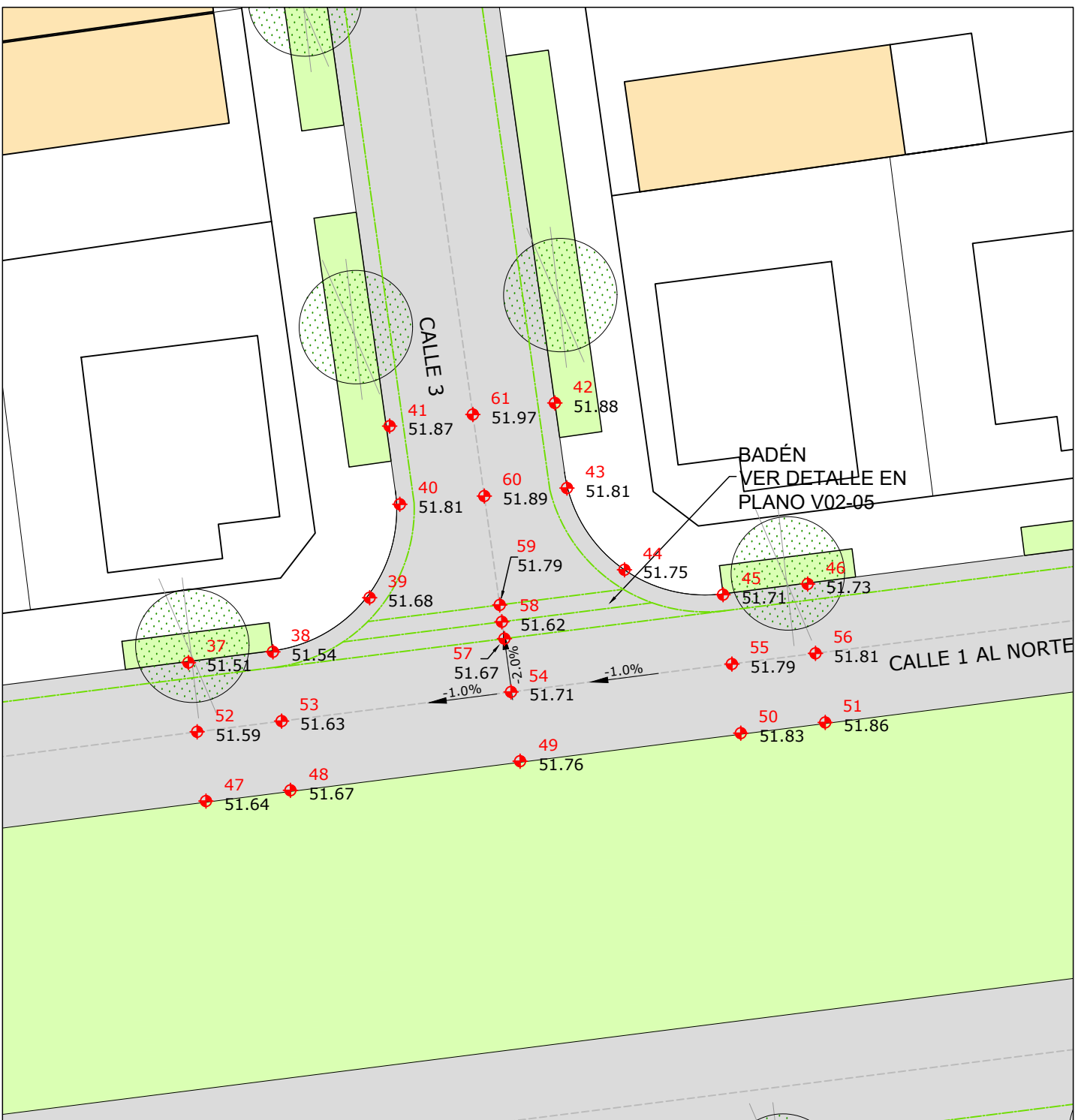
PLANIMETRÍA ACOTADA
CALLE 1 Y AVDA. DON PEDRO DE MENDOZA
ESCALA: 1:200



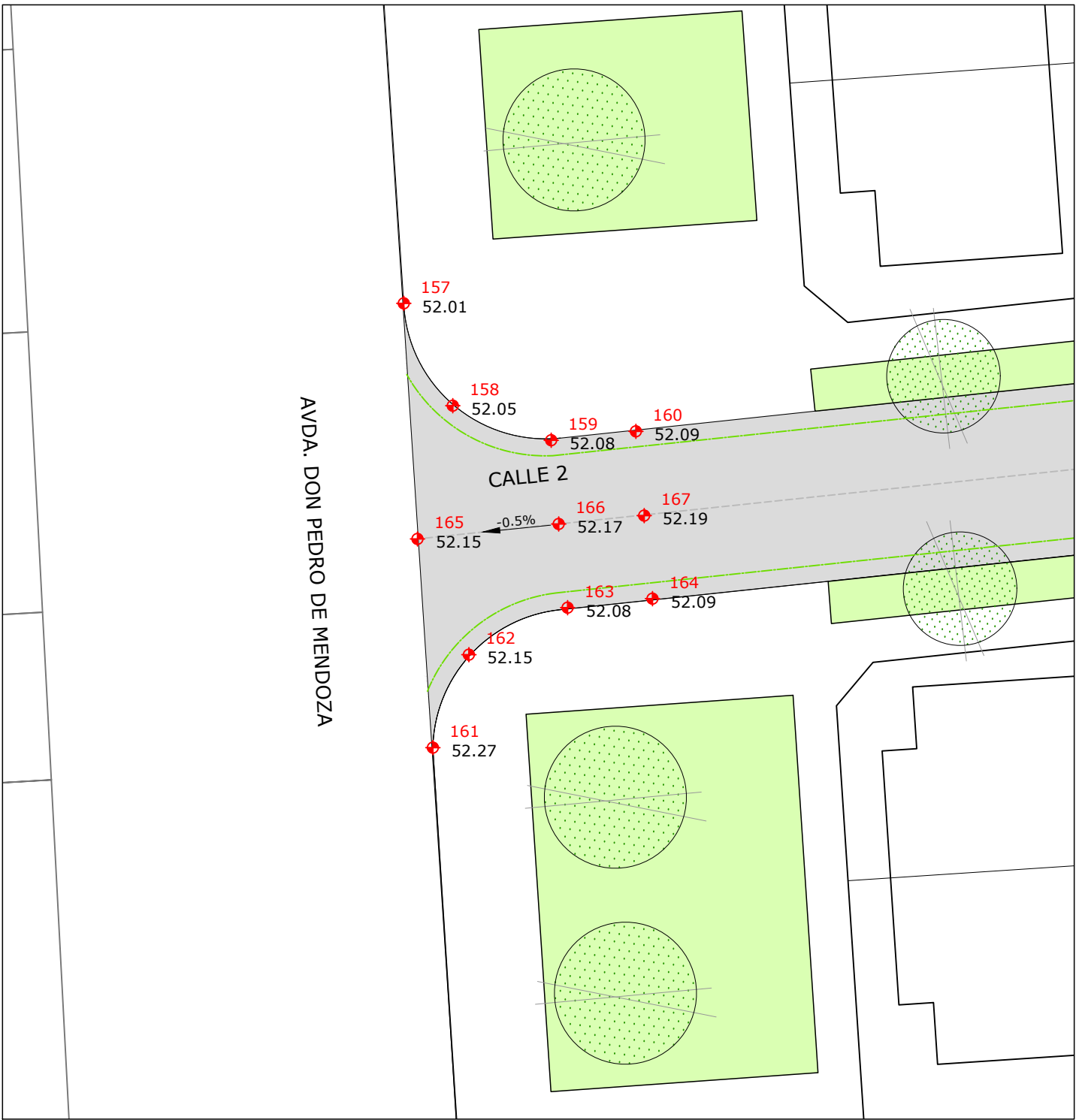
PLANIMETRÍA ACOTADA
CALLE 1 Y CALLE 5
ESCALA: 1:200



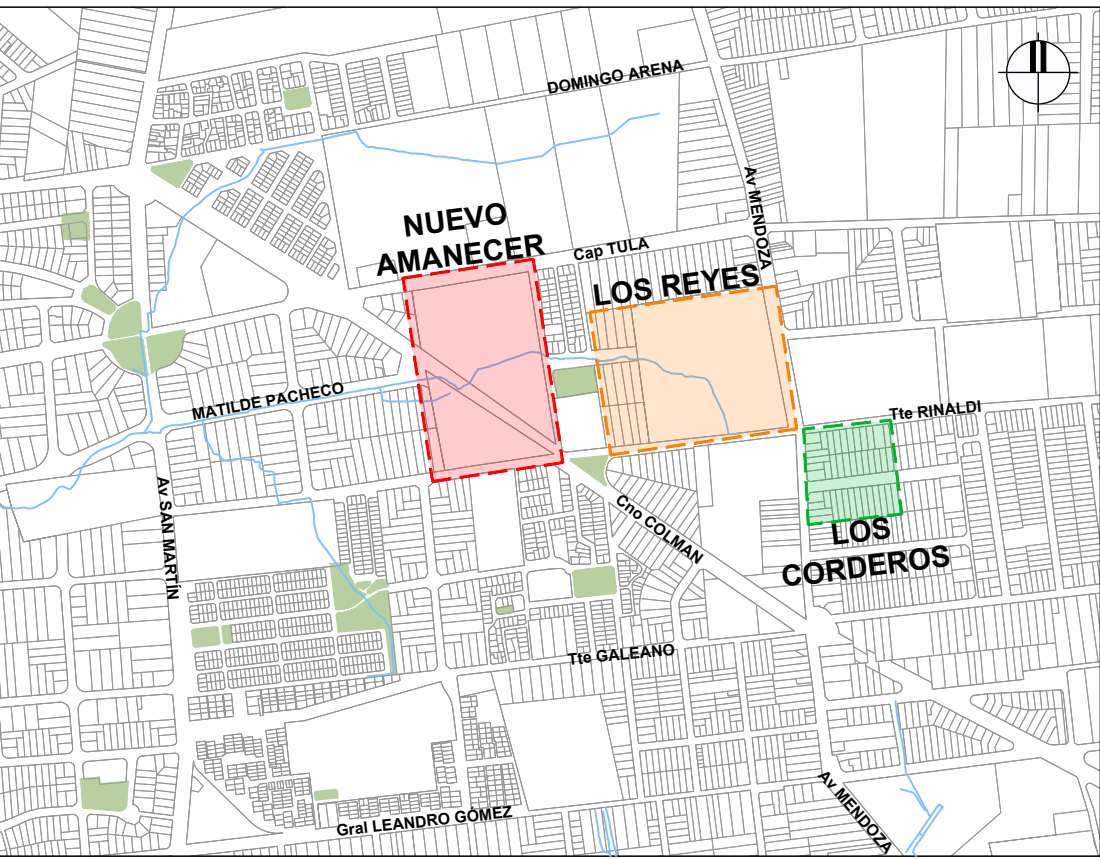
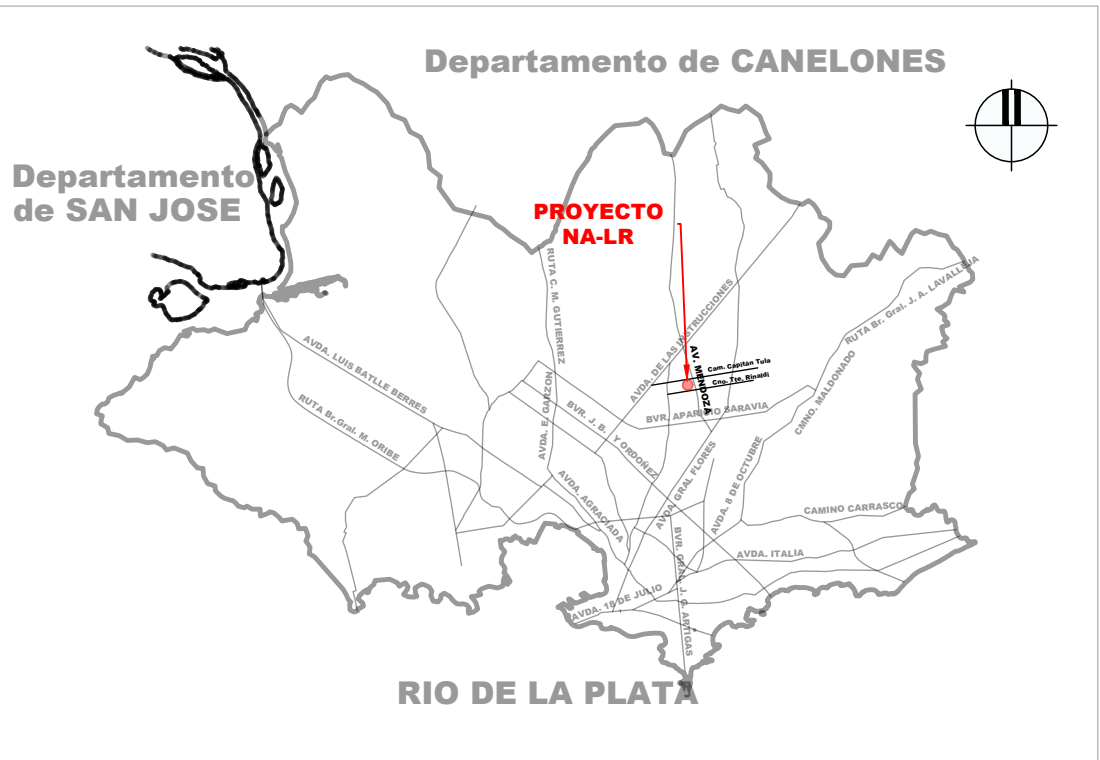
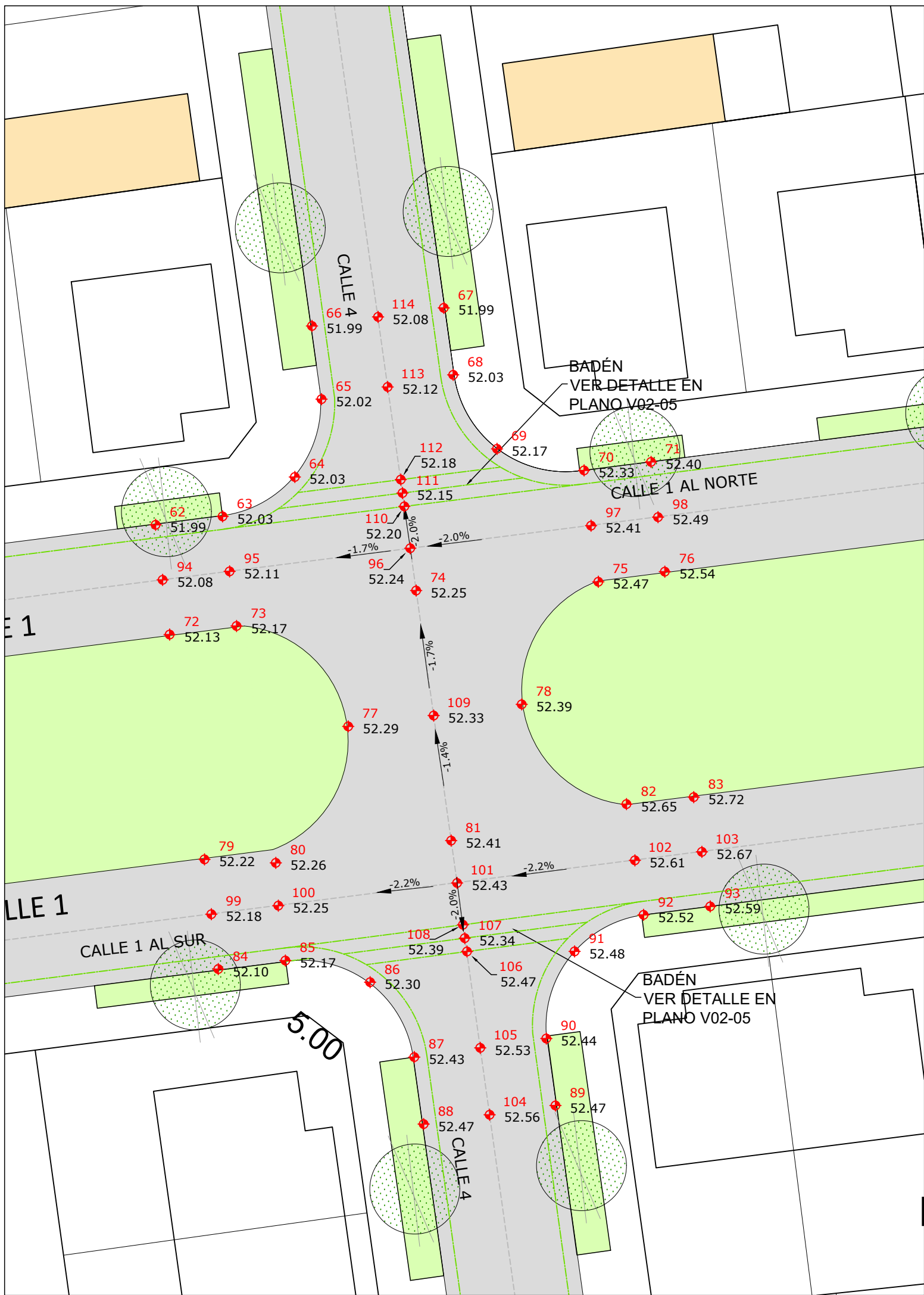
PLANIMETRÍA ACOTADA
CALLE 1 AL NORTE Y CALLE 3
ESCALA: 1:200



PLANIMETRÍA ACOTADA
CALLE 2 Y AVDA. DON PEDRO DE MENDOZA
ESCALA: 1:200



PLANIMETRÍA ACOTADA
CALLE 1 Y CALLE 4
ESCALA: 1:200



PLANTA DE UBICACIÓN

NOTAS:

- RELEVAMIENTO REALIZADO EN BASE A LA PROYECCIÓN TRANSVERSAL MERCATOR CON MERIDIANO DE CONTACTO 56°09' 15.619722" OESTE Y LATITUD ORIGEN 34° 49' 34.02482" SUR.
- LAS MEDIDAS SE ENCUENTRAN EXPRESADAS EN METROS.
- LOS RADIOS PROYECTADOS EN LA PLANTA NO REQUIEREN PERALTE PARA V=40KM/HS
- SECCIÓN TIPO SEGÚN PLANO V02-05.
- VER DETALLE DE BADÉN EN EL PLANO V02-05.
- VER DETALLE DE CORDÓN CUNETTA EN EL PLANO V02-05.
- LAS INTERSECCIONES CON LOS VIALES EXISTENTES SE EJECUTARAN REALIZANDO LA MENOR AFECTACIÓN DE LOS ELEMENTOS DE LA CALZADA.

REFERENCIAS

SÍMBOLO	DENOMINACIÓN
	EJE PROYECTADO
	CALLE / PASAJE NUEVO
	BORDE EXTERIOR BANDEJA DE CORDÓN CUNETTA Y BADÉN
	CANTERO CENTRAL Y ESPACIOS VERDES

TABLA DE PUNTOS DE PROYECTO			
Nº	X	Y	Cota
1	2540.78	736.85	50.90
2	2542.43	733.56	51.00
3	2546.36	732.60	51.07
4	2544.27	733.60	51.15
5	2562.17	734.61	51.23
6	2567.01	735.26	51.44
7	2541.71	722.64	51.24
8	2546.98	727.72	51.20
9	2562.79	729.73	51.36
10	2567.65	730.30	51.42
11	2542.69	722.70	51.34
12	2552.68	723.35	51.38
13	2555.79	723.73	51.41
14	2559.43	724.22	51.43
15	2545.88	717.95	51.49
16	2548.36	717.72	51.49
17	2564.06	719.71	51.57
18	2568.92	720.36	51.60
19	2542.69	707.84	51.57
20	2544.11	711.27	51.32
21	2546.62	712.52	51.35
22	2548.98	712.84	51.36

TABLA DE PUNTOS DE PROYECTO			
Nº	X	Y	Cota
23	2557.17	713.88	51.40
24	2564.68	714.83	51.44
25	2569.55	715.41	51.65
26	2541.27	729.47	51.10
27	2546.67	730.16	51.15
28	2554.62	731.17	51.24
29	2562.48	732.17	51.32
30	2567.34	732.78	51.37
31	2542.24	714.46	51.41
32	2546.30	714.97	51.43
33	2548.67	715.27	51.45
34	2556.81	716.32	51.49
35	2564.37	717.27	51.52
36	2569.24	717.89	51.55
37	2589.37	738.06	51.51
38	2592.35	738.44	51.54
39	2595.76	740.35	51.68
40	2596.64	743.64	51.81
41	2596.46	746.40	51.87
42	2602.28	747.21	51.88
43	2602.71	744.21	51.81
44	2604.74	741.33	51.75

TABLA DE PUNTOS DE PROYECTO			
Nº	X	Y	Cota
45	2608.21	740.46	51.71
46	2611.19	740.83	51.73
47	2589.99	733.18	51.64
48	2592.97	733.56	51.67
49	2601.06	734.59	51.76
50	2608.83	735.57	51.83
51	2611.81	735.95	51.86
52	2589.68	735.62	51.59
53	2592.66	736.00	51.63
54	2600.74	737.03	51.71
55	2608.52	738.01	51.79
56	2611.47	738.39	51.81
57	2600.51	738.91	51.67
58	2600.42	739.50	51.62
59	2600.34	740.09	51.79
60	2601.06	741.93	51.89
61	2599.39	746.81	51.97
62	2637.86	744.22	51.99
63	2640.83	744.59	52.03
64	2644.04	746.34	52.03
65	2645.23	749.80	52.02
66	2644.81	753.05	51.99

TABLA DE PUNTOS DE PROYECTO			
Nº	X	Y	Cota
67	2650.66	753.85	51.99
68	2651.08	750.88	52.03
69	2651.99	747.59	52.17
70	2656.90	746.64	52.33
71	2659.87	747.01	52.40
72	2658.48	739.34	52.13
73	2641.46	739.72	52.17
74	2649.44	741.30	52.25
75	2657.53	741.69	52.47
76	2660.49	742.14	52.54
77	2646.42	735.26	52.29
78	2654.13	736.24	52.39
79	2640.03	729.36	52.22
80	2643.20	729.20	52.26
81	2650.99	730.19	52.41
82	2658.78	731.81	52.65
83	2661.77	732.12	52.72
84	2660.64	724.49	52.10
85	2643.62	724.86	52.17
86	2647.39	723.90	52.30
87	2649.35	720.58	52.43
88	2649.77	717.60	52.47

TABLA DE PUNTOS DE PROYECTO			
Nº	X	Y	Cota
89	2655.63	718.43	52.47
90	2655.22	721.40	52.44
91	2656.48	725.27	52.48
92	2659.54	726.89	52.52
93	2662.50	727.27	52.59
94	2658.17	741.77	52.08
95	2641.15	742.15	52.11
96	2649.17	743.18	52.24
97	2657.21	744.18	52.41
98	2660.18	744.56	52.49
99	2640.34	726.92	52.18
100	2643.31	727.30	52.25
101	2651.25	728.31	52.43
102	2659.16	729.32	52.61
103	2662.13	729.69	52.67
104	2652.70	718.02	52.56
105	2652.28	720.99	52.53
106	2651.70	725.27	52.47
107	2651.60	725.86	52.34
108	2651.51	726.45	52.39
109	2650.21	735.75	52.33
110	2648.91	745.04	52.20

TABLA DE PUNTOS DE PROYECTO			
Nº	X	Y	Cota
111	2648.83	745.63	52.15
112	2648.75	746.22	52.18
113	2648.17	750.34	52.12
114	2647.74	753.45	52.08
115	2686.85	750.43	52.20
116	2689.42	750.73	53.16
117	2692.59	752.70	53.27
118	2693.50	756.57	53.32
119	2693.11	759.53	53.31
120	2698.96	760.34	53.31
121	2699.36	757.37	53.33
122	2699.64	756.29	53.35
123	2704.25	748.60	53.86
124	2710.06	746.90	53.94
125	2720.07	747.36	53.95
126	2687.50	745.52	53.24
127	2689.40	745.76	53.44
128	2692.98	744.44	53.45
129	2694.57	741.33	53.48
130	2688.78	735.60	53.34
131	2690.54	735.82	53.52
132	2693.56	737.73	53.50

TABLA DE PUNTOS DE PROYECTO			
Nº	X	Y	Cota
133	2689.41	730.70	53.18
134	2692.22	731.04	53.25
135	2695.44	730.14	53.35
136	2697.43	727.19	53.45
137	2697.86	724.21	53.48
138	2703.68	725.02	53.49
139	2703.47	726.09	53.47
140	2703.19	728.00	53.48
141	2705.18	735.22	53.69
142	2711.39	739.20	53.96
143	2720.98	740.74	53.96
144	2687.16	747.99	53.19
145	2689.08	748.24	53.24
146	2697.46	749.31	53.46
147	2689.09	733.15	53.29
148	2690.88	733.37	53.33
149	2699.44	734.46	53.52
150	2698.49	741.59	53.49
151	2710.32	743.23	54.04
152	2720.45	744.62	54.00
153	2700.76	724.61	53.58
154	2700.39	727.59	53.57

TABLA DE PUNTOS DE PROYECTO			
Nº	X	Y	Cota
155	2696.43	756.97	53.42
156	2696.02	759.94	53.40
157	2544.36	682.85	52.01
158	2546.09	679.25	52.05
159	2549.55	678.03	52.08
160	2552.54	678.34	52.09
161	2545.39	667.20	52.27
162	2546.66	670.48	52.15
163	2550.13	672.13	52.08
164	2553.12	672.45	52.09
165	2544.85	674.55	52.15

Nro:	FECHA:	PROY:	APROBADO:	REVISIÓN:
00	15/09/2023	AL	JV	EMISIÓN INICIAL



Ministerio de Vivienda y Ordenamiento Territorial



Programa Mejoramiento de Barrios

Coejecutor:

Plano:

PLANALTIMETRÍA ACOTADA
LOS CORDEROS

Asentamiento:

NUEVO AMANECEER - LOS REYES

Ubicación:

MONTEVIDEO

Escala:

INDICADA

Técnico:

Ing. ÁLVARO LÓPEZ

Firma:

Equipo Técnico:



CSI Ingenieros

Nº Plano:

V04-09

Fecha:

SEPTIEMBRE 2023

Coordinador:

Ing. JOSÉ VALENA

Firma:

Equipo Técnico:

NA-LR-V04_09-10.dwg